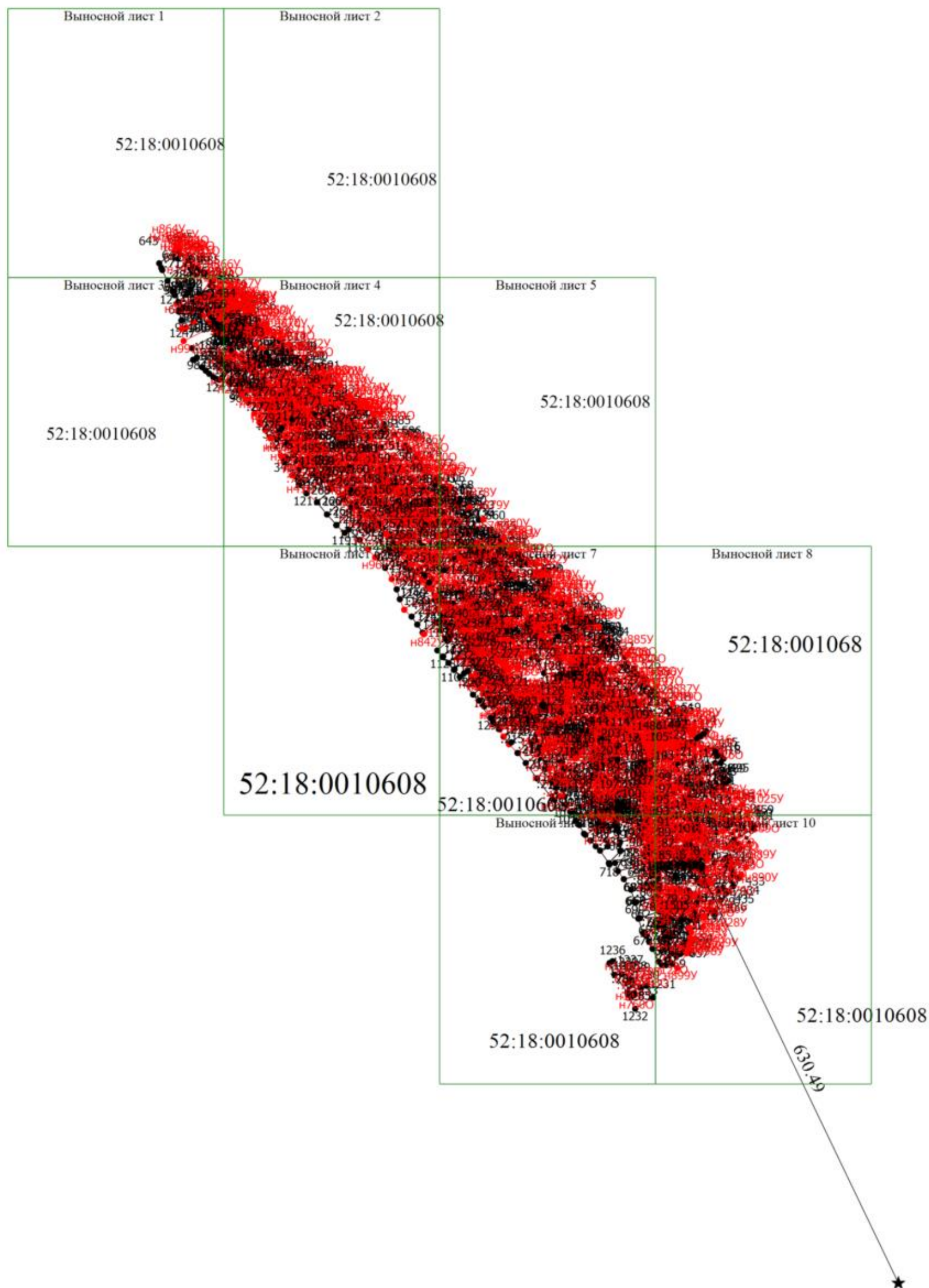


# Схема геодезических построений







Масштаб 1:5900

## Условные обозначения

- Часть границы, местоположение которой определено при выполнении кадастровых работ
- - Характерная точка границы земельного участка, сведения ЕГРН о которой соответствуют требованиям, установленным в соответствии с частью 13 статьи 22 Федерального закона от 13 июля 2015 г. N 218-ФЗ "О государственной регистрации недвижимости"

## Схема геодезических построений

•	- Характерная точка контура здания, сооружения, объекта незавершенного строительства
•	- Характерная точка границы, сведения о которой позволяют однозначно определить ее положение на местности
1	- Обозначение характерной точки, местоположение которой не изменилось или было уточнено
н10	- Обозначение новой характерной точки
:1495	- Уточняемый земельный участок
:279	- Исправляемый земельный участок
:4	-
:310	- Исправляемое здание
:725	- Уточняемое сооружение
:931	- Уточняемое здание
:217 (1)	- Уточняемый контур земельного участка
	- Часть контура, образованного проекцией вновь образованного наземного конструктивного элемента здания, сооружения, объекта незавершенного строительства
	- Часть границы, сведения ЕГРН о которой позволяют однозначно определить ее положение на местности
	- Часть контура, образованного проекцией существующего в ЕГРН наземного конструктивного элемента здания, сооружения, объекта незавершенного строительства
	- Пункт геодезической сети специального назначения, созданной в соответствии с законодательством Российской Федерации о геодезии и картографии
•	- Характерная точка границы земельного участка, сведения о которой отсутствуют в ЕГРН, местоположение которой определено при кадастровых работах (новая характерная точка)
52:18:0010608	- Номер кадастрового квартала